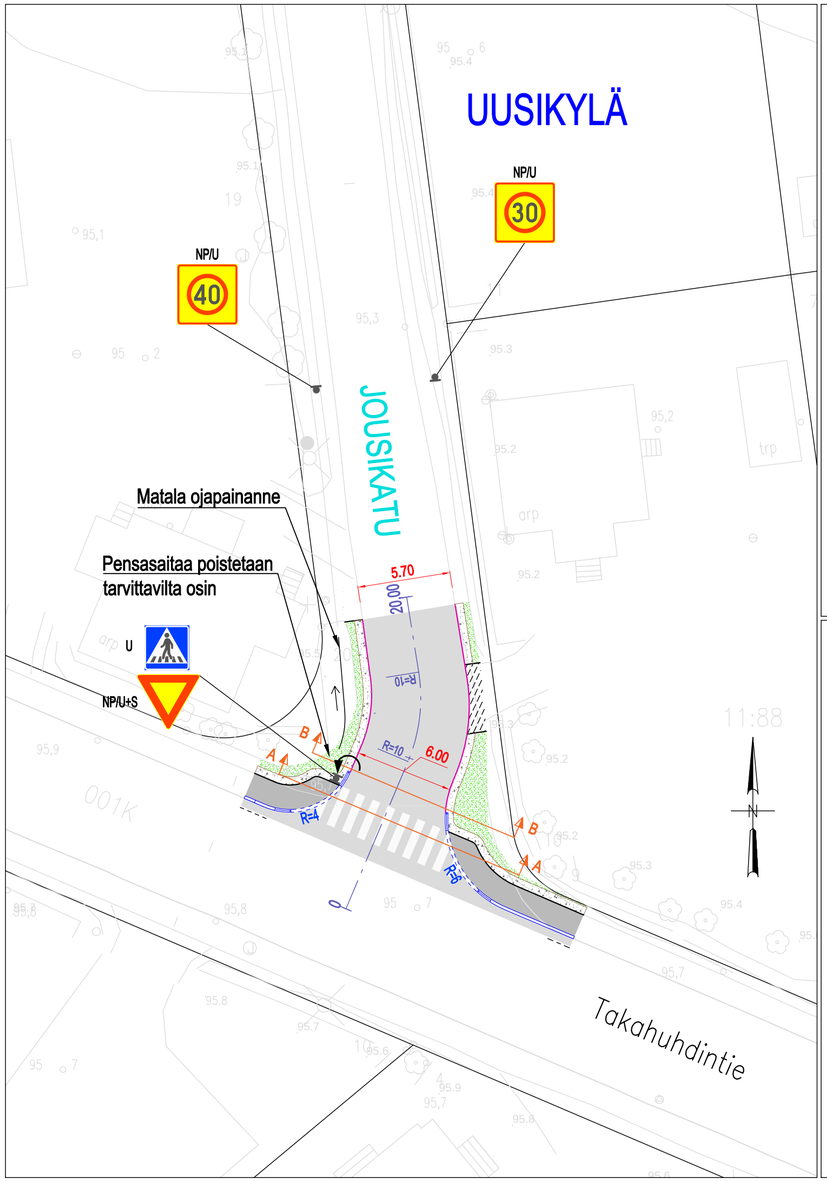

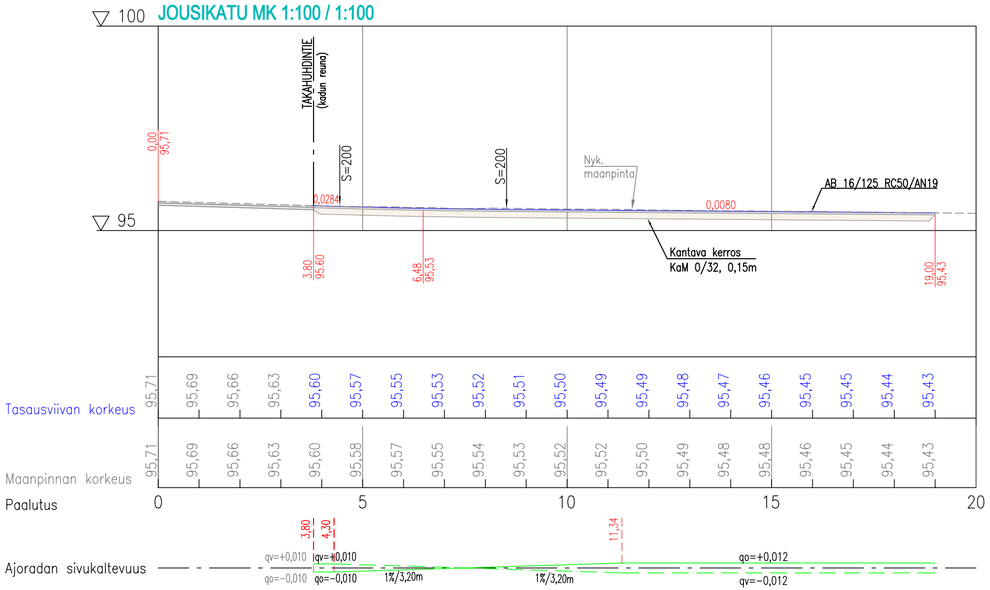

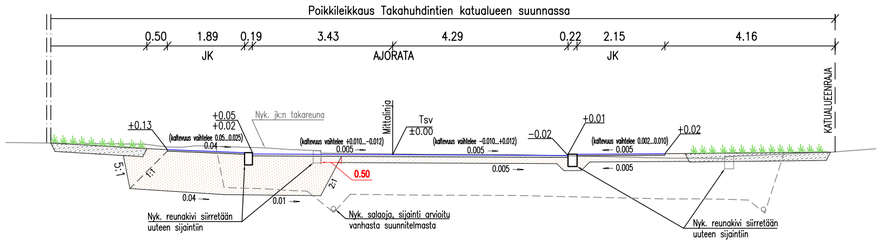



PÄÄLLYSTEMATERIAALIT, MERKINTÖJEN SELITYS:

- ASFALTTIPÄÄLLYSTEINEN AJORATA, AB 16/125 RC50/AN19
- ASFALTTIPÄÄLLYSTEINEN JALKAKÄYTÄVÄ JA PYÖRÄTIE, AB 11/100 RC50/AN19
- MURSKEPÄÄLLYSTEINEN TONTTILIITTYMÄ, PÄÄLLYSTE UUSITAAN, KaM 0–11
- MURSKEPINTAINEN PIENNARTÄYTTÖ, KaM 0–16
- NURMETUS, NURMIKKO R3 (RAMS–LUOKITUKSEN MUKAAN)

RAKENTEET, MERKINTÖJEN SELITYS:

- GRANIITTINEN REUNAKIVI, NÄKYMÄ 10 CM. RAAKAREUNAKIVI S170, KURUN HARMAA
- VANHA REUNAKIVI, NÄKYMÄ 10 CM. PURETTU REUNAKIVI ASENNETAAN UUDELLEEN
- MADALLETTU GRANIITTINEN REUNAKIVI, NÄKYMÄ 3 CM (JK). RAAKAREUNAKIVI S170, KURUN HARMAA. REUNAKIVILINJAN KORKEUSEROT TASOITETAAN N. METRIN MATKALLA ALASLASKUJEN PÄISSÄ
- REUNAKIVINÄKYMÄN MUUTOS. PIENEMPI NÄKYMÄ NUOLEN OSOITTAMASSA SUUNNASSA
- JALKAKÄYTÄVÄN REUNALINJA (PÄÄLLYSTEEN REUNA)
- NYKYINEN VALAISINPYLVÄS

LIIKENTEENOHJAUS, MERKINTÖJEN SELITYS:

U	UUSI LIIKENNEMERKKI SIJOITETAAN OSOITETTUUN PAIKKAAN
NP/U+S	NYKYINEN LIIKENNEMERKKI POISTETAAN JA VASTAAVA UUSI MERKKI SIJOITETAAN OSOITETTUUN PAIKKAAN
NP/U	NYKYINEN LIIKENNEMERKKI POISTETAAN JA UUSI VASTAAVA MERKKI ASENNETAAN NYKYISEEN LIIKENNEMERKKIPYLVÄÄSEEN

Tässä suunnitelmassa on käytetty ETRS–GK24/N2000 taso– ja korkeuskoordinaatistoa

TAMPEREEN KAUPUNKI
KAUPUNKIYMPÄRISTÖN PALVELUALUE

JOUSIKATU

TAKAHUHDINTIEN LIITTYMÄ
LIITTYMÄN MUOTOILU
UUSIKYLÄ

KATU– JA RAKENNUSSUUNNITELMA

ASEMAPIIRUSTUS 1:250
PITUUSLEIKKAUS 1:100/1:100
TYYPPIPOIKKILEIKKAUS 1:100

Kuntatekniikan suunnittelu

Piirt.	Elina Palovuori
Suunn.	Elina Palovuori

Diaarinumero:

Tark. Liik.	Heljä Aarnikko
Tark. Katu	Petri Keivaara
Tark. Hule	–
Tark. Geo	–
Pvm.	22.3.2024

Piir.n:o 1/22162/1